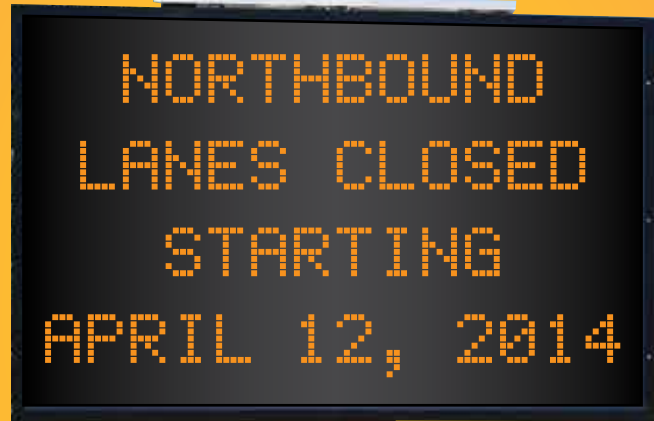


Pulaski Skyway Rehabilitation



Know your options. Plan ahead.



Travel smarter.

pulaskiskyway.com @skywayrehab



Starting April 12, 2014, the Pulaski Skyway northbound lanes toward Jersey City and New York will be closed for two years to replace the bridge deck.

WILL THE LANE CLOSURES IMPACT YOU?

Construction will affect motorists in New Jersey who take the Pulaski Skyway from the west and south to destinations in Hudson County—Jersey City and Hoboken—or who use the Skyway to travel on to other points north and into New York City. Detoured Pulaski motorists will be seeking alternatives, so even if you don't travel on the Skyway, your trip may be affected.

If you can avoid driving during the deck construction, please do so. Consider taking public transit, forming a carpool, joining a van pool, sharing a ride, using flexible work hours to avoid traveling during the peak period or telecommuting during the construction period.

TRAVEL OPTIONS

The New Jersey Department of Transportation, in cooperation with The New Jersey Turnpike Authority, NJ TRANSIT, and The Port Authority of New York and New Jersey, has developed a Transportation Management Plan to provide travel options to Pulaski Skyway northbound motorists during the Pulaski Skyway deck replacement. Several of the strategies are outlined here. *Additional information is available at the project website, pulaskiskyway.com.*

EXPANDED TRANSIT SERVICE

Public transit is the best way to avoid the lane closure impacts and increased traffic congestion during the deck reconstruction. In addition to existing bus, rail and ferry service, the following enhancements are planned to encourage and accommodate increased ridership. *(Check njtransit.com for new schedule.)*

ATTENTION COMMUTERS:

- If you work in Jersey City, Hoboken or New York and use the Pulaski Skyway to get there, you will need to plan an alternate route or take mass transit to your workplace.
- If you live in Jersey City or Hoboken and travel to Newark or points south and west for work via the Skyway, you will need to plan an alternate route or an alternate mode of travel as your return northbound trip will be impacted.

Morris & Essex Lines (M&E) will operate two additional train trips from Summit to Hoboken each weekday morning and evening, one in the am and pm peak period and one just outside of the peak period. Commuters heading to Jersey City may continue their trip on PATH or Hudson-Bergen Light Rail (HBLR). New York bound commuters may continue on PATH or Ferry.

Raritan Valley Line will have additional seating capacity on weekday trains operating to Newark Penn Station during the morning peak and from Newark Penn Station during the evening peak. Jersey City bound commuters may continue their trip on PATH.

North Jersey Coast Line will operate one additional weekday train trip in the morning peak leaving Bay Head 4:49 am and arriving at Hoboken at 6:53 am, and one additional train trip in the evening peak leaving Hoboken at 4:20 pm to Bay Head. Commuters heading to Jersey City may continue their trip on PATH or the HBLR. New York bound commuters may continue on PATH or Ferry.

A New Route 22 Express Bus (No. 95) will operate between Watchung and Newark Penn Station. Eastbound trips will depart from the Sears Park and Ride lot at the corner of Route 22 and Terrill Road between 5:30 am and 9:00 am; westbound return trips depart from Newark between 3:30 pm and 7:00 pm.

PATH will increase capacity at Newark in the morning peak to accommodate increased demand. PATH service at Hoboken will be able to accommodate additional customers for trips to Jersey City and New York City.

ADDITIONAL SERVICE OPTIONS

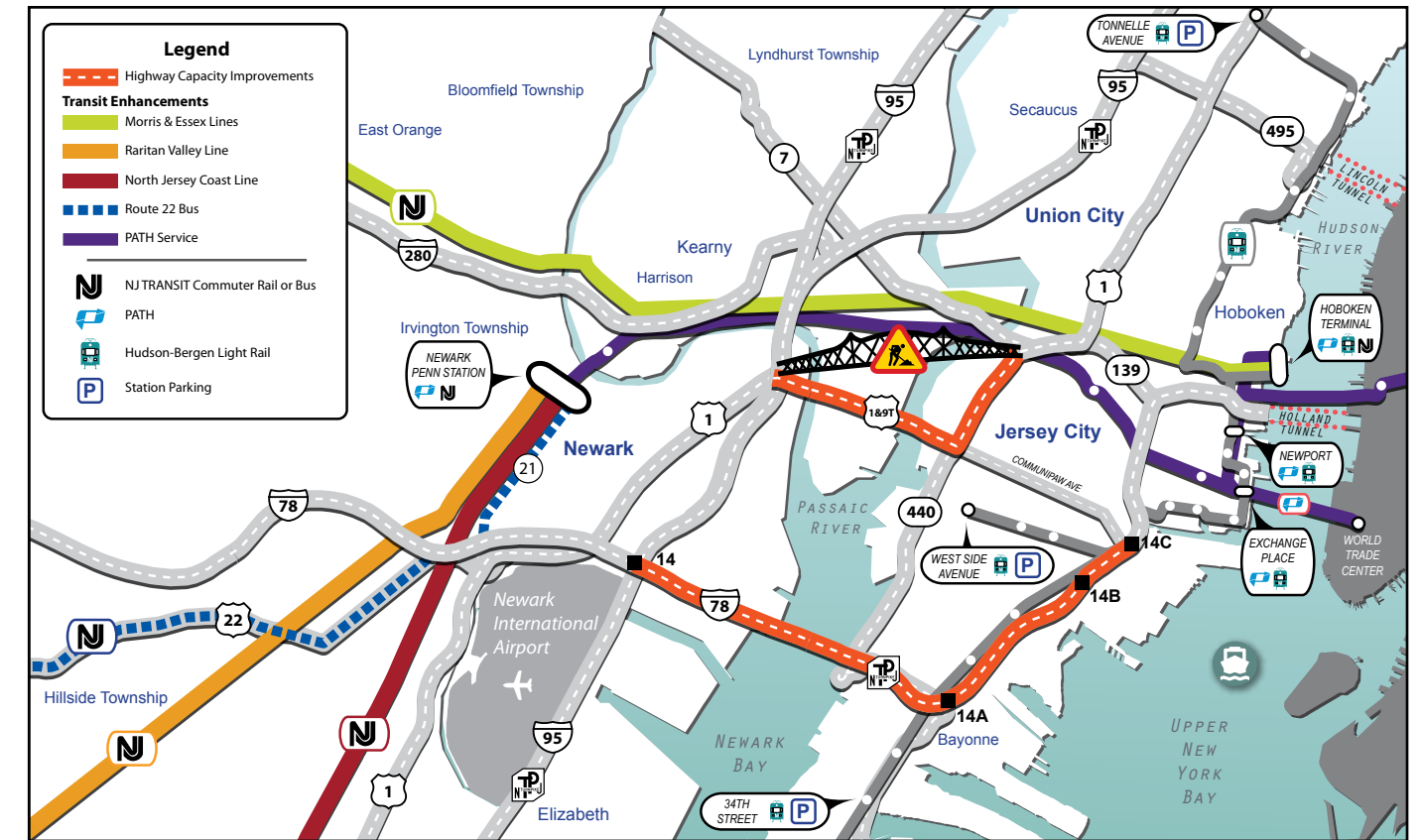
In addition to the new and expanded service, other existing services provide travel options.

Commuters arriving at the Hoboken Terminal via NJ TRANSIT Rail or Bus have multiple options:

(www.njtransit.com/images/stationmaps/63samap.jpg)

- Hudson-Bergen Light Rail to Jersey City
- PATH to WTC and 33rd Street Line
- NY Waterway to Manhattan

Hudson-Bergen Light Rail operates three lines daily from 5:00 am to 1:00 am, running from 8th Street to Hoboken Terminal, West Side Avenue to Tonnelles Avenue, and Tonnelles Avenue to Hoboken Terminal on weekdays only. *Visit njtransit.com for more information, schedules and fares.*



NY Waterway operates ferry service daily, 5:45 am to 8:05 pm, from Belford/Harbor Way to Paulus Hook Jersey City with connections to the HBLR and PATH, and from Hoboken to Pier 11/Wall St. and World Financial Center. *Visit nywaterway.com for more information.*

Seastreak will operate a new weekday service in the morning from Atlantic Highlands to Jersey City (Paulus Hook) and Hoboken (Hoboken Terminal), 5:45 am to 9:45 am and in the evening from Hoboken and Jersey City to Atlantic Highlands, 3:15 pm to 8:15 pm. Seastreak also operates daily service from Atlantic Highlands to Pier 11 & E 35th Street in Manhattan. *Visit seastreak.com for more information.*

Contact your TMA for trip planning assistance.

www.state.nj.us/transportation/commuter/rideshare/tma.shtm

ALTERNATE ROUTES

If you must drive, anticipate that additional vehicles on these routes will lengthen your commute time.

Increased capacity on the New Jersey Turnpike I-78 Extension. The eastbound shoulder will serve as a third travel lane during morning and evening peak periods (6:00 am to 10:00 am and 3:00 pm to 7:00 pm weekdays). *New overhead signs will indicate when the shoulder lane is open for traffic.*

A new adaptive signal system on **Route 1&9 Truck** will help northbound traffic flow by optimizing “green” time for northbound vehicles.

RAMP CLOSURES

The Kearny and Broadway center ramps on the Skyway will be closed. Follow detour signs.

In Newark, the ramps from Raymond Boulevard to the NJ Turnpike at Exit 15E and Doremus Avenue will be closed. Use the Foundry Street detour.

PULASKI SKYWAY INFORMATION RESOURCES

For alternate routes, trip planning and travel alerts during northbound lane closures:

- Call 5-1-1 or go to 511nj.org
- Visit pulaskiskyway.com
- Follow NJDOT on Twitter @skywayrehab
- Subscribe to our YouTube Channel:

www.youtube.com/user/NJDeptTransportation

Travel times will be displayed on variable message signs along your route. Still have questions?

Call the project hotline, 973.776.7400

Rehabilitación de Pulaski Skyway

CIERRE DE CARRILES
CON DIRECCIÓN NORTE
A COMENZAR EL 12
DE ABRIL DE 2014

Conozca sus opciones.
Planeé con anticipación.



Viaje eficiente.

pulaskiskyway.com @skywayrehab



A partir del 12 de abril de 2014, los carriles de Pulaski Skyway con dirección Norte, hacia Jersey City y New York permanecerán cerrados por dos años debido a la renovación de la plataforma del puente.

¿QUÉ IMPACTO REPRESENTARÁ PARA USTED ÉSTE CIERRE DE CARRILES?

El desarrollo de ésta construcción afectará a los conductores en New Jersey que tomen el Pulaski Skyway desde el Oeste y Sur hacia destinos en Hudson County—como Jersey City y Hoboken—o a quienes usen el Skyway para viajar a otros puntos en el Norte y hacia la Ciudad de New York. Los conductores desviados de ésta ruta deberán buscar alternativas, o aún si usted no utiliza el Skyway, su plan de transportación puede verse afectado.

Si usted puede evitar manejar durante la construcción de la plataforma por favor hágalo. Considere la opción de usar los medios de transporte público urbano, compartir su vehículo, organizar viajes en van, usar horarios flexibles de trabajo para evitar viajar durante las horas pico o trabajar desde casa durante éste periodo de construcción.

OPCIONES DE TRASLADO

“New Jersey Department of Transportation” en cooperación con “New Jersey Turnpike Authority”, NJ TRANSIT y The Port Authority of New York y New Jersey, han desarrollado un Plan de Gestión de Transporte para proveer opciones de traslado a los conductores usuarios de los carriles Norte del Pulaski Skyway durante la renovación de la plataforma del Skyway. Aquí se mencionan varias estrategias. Información adicional puede encontrarse en el website del proyecto, pulaskiskyway.com.

EXPANSIÓN DEL SERVICIO DE TRANSPORTE PÚBLICO

El Servicio de Transporte Público es la mejor forma de minimizar el impacto del cierre de carriles e incremento de la congestión de tráfico durante la reconstrucción de la plataforma. Además del existente servicio de autobús, tren y ferry, las siguientes mejoras están planeadas para promover y facilitar la circulación del transporte. (Visite njtransit.com para horarios actualizados.)

ATENCIÓN VIAJANTES:

- Si usted trabaja en Jersey City, Hoboken o New York y usa el Pulaski Skyway para llegar, necesitará planear una ruta alternativa o tomar el transporte masivo para trasladarse a su lugar de trabajo.
- Si usted vive en Jersey City o Hoboken y viaja a Newark o lugares al Sur y Oeste para trabajar a través del Skyway, tendrá que planear una ruta alternativa o sistema de transporte alternativo ya que el regreso en dirección al Norte se verá afectado.

Morris & Essex Lines (M&E) operarán con dos viajes adicionales del tren desde Summit hasta Hoboken cada mañana y tarde en días laborales, una para cada periodo de hora pico durante la mañana y la tarde y sólo una más fuera de hora pico. Viajantes con dirección a Jersey City pueden continuar su viaje a través del PATH o Hudson-Bergen Light Rail (HBLR). Personas en traslado hacia New York podrán proseguir en PATH o Ferry.

Raritan Valley Line tendrá capacidad adicional de asientos durante días laborales en los trenes operando hacia Newark Penn Station durante las horas pico de la mañana y, partiendo de Newark Penn Station, durante las horas pico de la tarde. Las personas con destino a Jersey City podrán continuar su viaje en PATH.

North Jersey Coast Line operará con una corrida de tren adicional durante los días laborales en las horas pico de la mañana partiendo de Bay Head a las 4:49 am para llegar a Hoboken a las 6:53 am y una corrida de tren adicional en horas pico de la tarde partiendo de Hoboken a las 4:20 pm con destino hacia Bay Head. Los viajantes con destino hacia Jersey City pueden continuar su camino en PATH o HBLR. Viajantes en ruta hacia New York City podrán continuar en PATH o Ferry.

Un nuevo Bus Express de la Ruta 22 (Numero 95) operará entre Watchung y Newark Penn Station. Los viajes dirección Este partirán de Sears Park y Ride lot en la esquina de la Ruta 22 y Terrill Road entre las 5:30 am y 9:00 am; los viajes de regreso con dirección Oeste parten desde Newark entre las 3:30 pm y 7:00 pm.

El PATH incrementará su capacidad en Newark durante las horas pico de la mañana para cubrir el incremento de la demanda. El servicio de PATH en Hoboken incrementará el espacio para usuarios adicionales en las rutas de Jersey City y New York City.

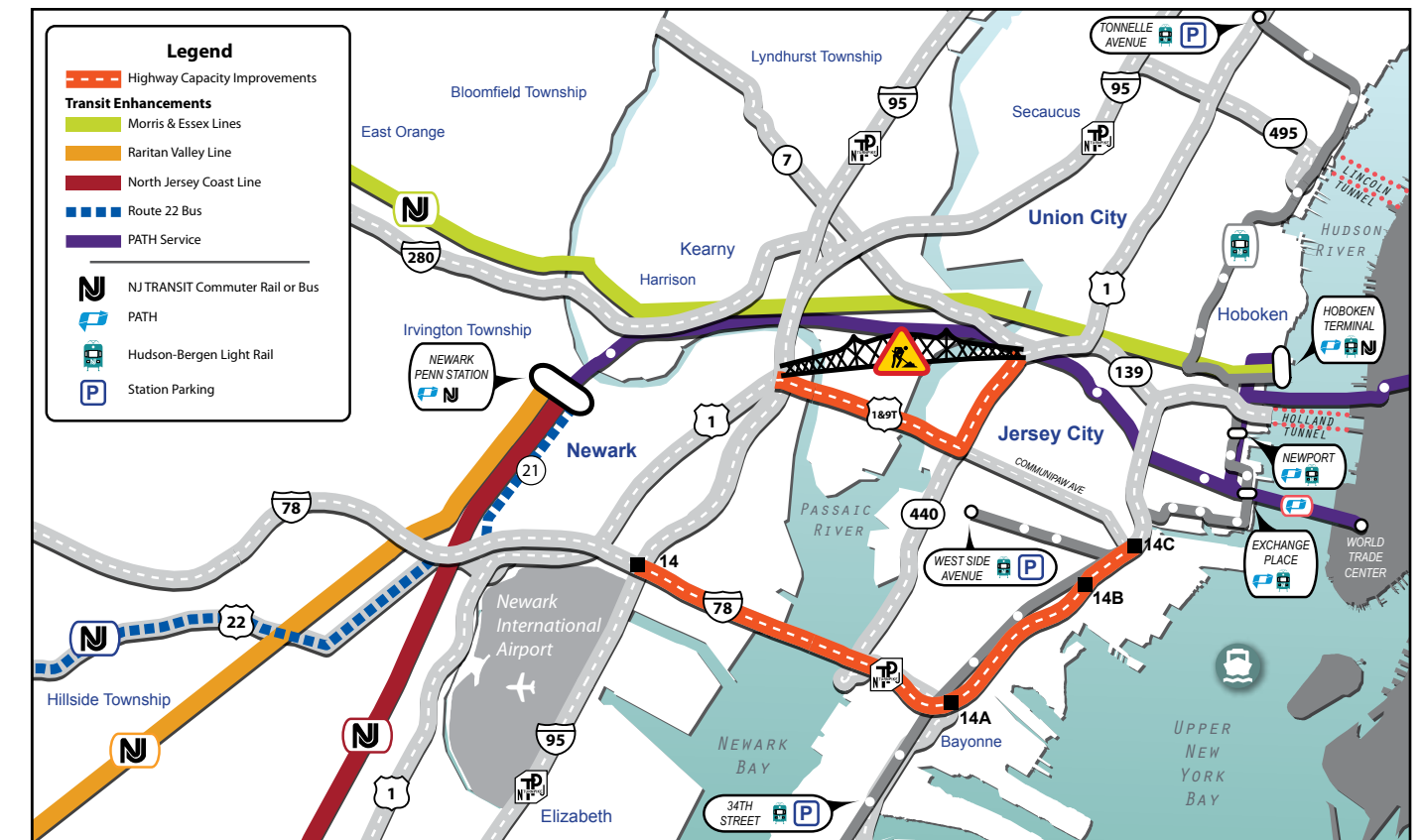
OPCIONES ADICIONALES DE SERVICIO

Adicionalmente al nuevo y expansivo servicio, otros servicios existentes proveen diferentes alternativas.

Viajantes llegando a La Terminal de Hoboken a través del servicio de autobús o tren de NJ TRANSIT tienen múltiples opciones:

- (www.njtransit.com/images/stationmaps/63samap.jpg)
- Hudson-Bergen Light Rail hacia Jersey City
 - PATH hacia WTC y Linea 33rd Street
 - NY Waterway hacia Manhattan

Hudson-Bergen Light Rail opera diariamente tres líneas de 5:00 am a 1:00 am, partiendo desde 8th Street hasta La Terminal de Hoboken, West Side Avenue a Tonelle Avenue y Tonelle Avenue a La Terminal de Hoboken solamente durante días laborales. Visite njtransit.com para mayor información, horarios y tarifas.



NY Waterway opera diariamente el servicio de ferry desde las 5:45 am hasta las 8:05 pm, desde Belford/Harbor Way hasta Paulus Hook, Jersey City con conexiones hacia HBLR y PATH y, de Hoboken Pier 11/Wall St. y World Financial Center. Visite nywaterway.com para mayor información.

Seastreak operará un nuevo servicio semanal entre Atlantic Highlands y Jersey City (Paulus Hook) y Hoboken (Terminal de Hoboken) de 5:45 am a 9:45 am y de 3:15 pm a 8:15 pm. El servicio de Seastreak opera servicio diario desde Atlantic Highlands hasta Pier 11 & E 35th Street in Manhattan. Visite seastreak.com para mayor información.

Contacte a TMA para asistencia en la planeación de su viaje.

www.state.nj.us/transportation/commuter/rideshare/tma.shtm

RUTAS ALTERNATIVAS

Si debe conducir, anticipe que vehículos adicionales en éstas rutas alargarán su tiempo de traslado.

Incremento de capacidad en la extensión de New Jersey Turnpike I-78.

El carril lateral con dirección Este servirá como tercer carril durante las horas pico de la mañana y la tarde (6:00 am a 10:00 am y 3:00 pm a 7:00 pm durante días laborales). Nuevos señalamientos viales indicarán cuando el carril lateral esté abierto al tráfico.

Un nuevo sistema de señales en la **Ruta 1&9 Truck** ayudará a la circulación del tráfico en dirección al Norte al optimizar la duración de la “luz verde” para los vehículos viajando en dirección al Norte.

CIERRE DE RAMPAS

Las rampas centrales sobre el Skyway para Kearny y Broadway permanecerán cerradas. Siga las instrucciones de desvío.

En Newark, las rampas desde Raymond Boulevard hasta NJ Turnpike en la salida 15E y Doremus Avenue permanecerán cerradas. Use el desvío de Foundry Street.

RECURSOS DE INFORMACIÓN DE PULASKI SKYWAY

Para rutas alternativas, planeación de viaje y alertas de viaje durante el cierre de los carriles con dirección Norte:

- Llame **5-1-1** o diríjase a **511nj.org**
- Visite **pulaskiskyway.com**
- Siga NJDOT en Twitter **@skywayrehab**
- Suscríbete a nuestro canal de YouTube:

www.youtube.com/user/NJDeptTransportation

Tiempos de traslado serán indicados en diversos señalamientos a lo largo de su ruta. ¿Aún tiene dudas?

Para mayor información, llame al 973.776.7400